

# 11

## Le fer

30 km

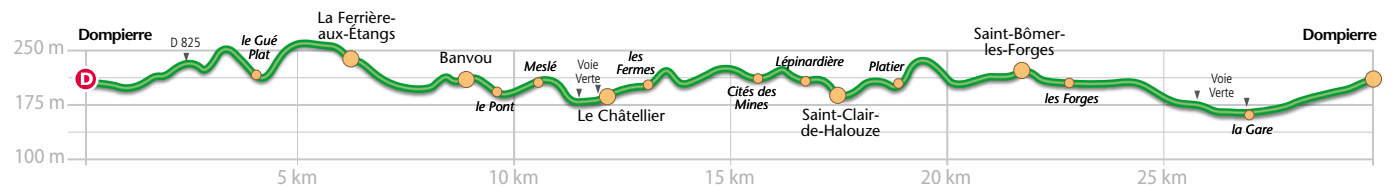
Altitude mini : 173 m

Altitude maxi : 283 m

Dénivelé positif : 443 m



**D** parking du musée : D 360 direction La Coulonche



### À voir en chemin

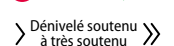
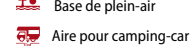
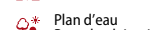
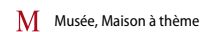
**Dompiere**  
La Maison du Fer - Fours de la Butte Rouge

**Champsecret**  
Les Forges de Varenne

**Saint-Clair-de-Halouze**  
Carreau de la Mine

**Le Châtellier**  
Fours de la Bocagerie

**La Ferrière-aux-Étangs**  
Cité du Gué Plat (cité minière) -  
La Minière (minière à ciel ouvert) -  
Plan d'eau - le Mont Brûlé



Grands itinéraires vélo  
Voie Verte - Véloroute

