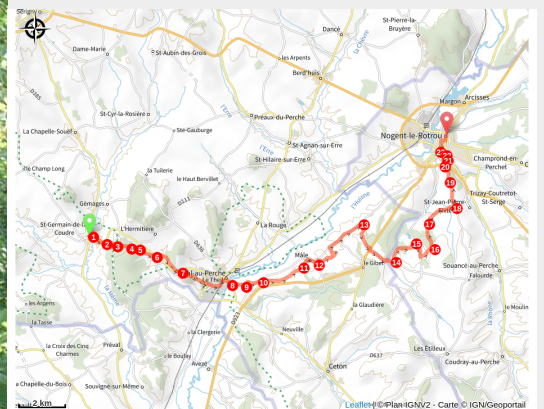


# Tour des Collines du Perche - Etape 8 : de St Germain de la Coudre à Nogent le Rotrou

CC des Collines du Perche Normand



Chemin de randonnée dans l'Orne (Tourisme 61)



*Cette randonnée est la huitième et dernière étape d'un circuit de huit jours et de 220km, le Tour des Collines du Perche.*

*Partant de Saint-Germain-de-la-Coudre, vous traverserez d'abord le Bois de la Bretèche situé sur un plateau sur la rive gauche de l'Huisne que vous franchirez au Theil. La trace, riche en panoramas, vous amènera à Nogent-le-Rotrou au pied du Château Saint-Jean. Il ne vous restera plus alors que la traversée des quartiers historiques du Pâté.*

## Infos pratiques

Pratique : Pédestre

Durée : 9 h 10

Longueur : 28.1 km

Dénivelé positif : 525 m

Difficulté : Très difficile

Type : Traversée

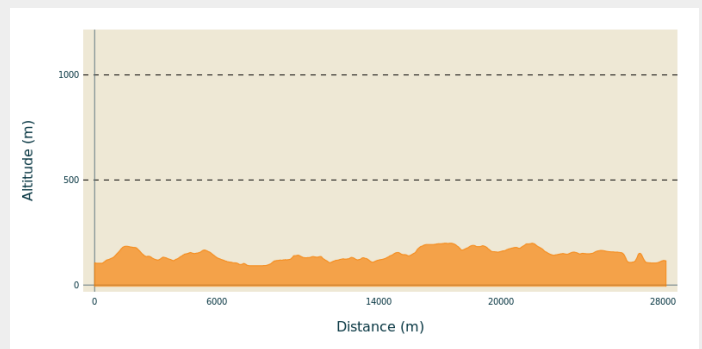
Thèmes : Panorama et paysages

# Itinéraire

**Départ** : Saint Germain de la Coudre

**Arrivée** : Nogent de Rotrou

## Profil altimétrique



Altitude min 92 m Altitude max 199 m

À partir de l'Église Saint-Germain-d'Auxerre (crypte XIIIe siècle à voir avant de partir), à Saint-Germain-de-la-Coudre, descendre la Rue de l'Église vers la D7. Prendre à gauche sur la D7 que l'on suit sur 50m en direction de La-Chapelle-Souëf.

1. Prendre la première rue à droite (Rue de l'Île) et traverser la rivière. Tourner à droite dans cette rue qui longe la rivière, puis nous conduit à une maison appelée La Ferté-Vidame que l'on n'aura pas de mal à ne pas confondre avec la ville et le château de Saint-Simon, situés bien plus au Nord du Perche. Au bout de cette rue, prendre à droite (le Beauchet) pour rejoindre la D107, puis suivre la D107 sur la gauche (prudence) et rejoindre le deuxième départ à droite.
2. Suivre à droite un chemin sous couvert végétal, le Clos Fontaine, sur 600m. Un passage avec pente très raide et escalier. Continuer tout droit jusqu'à la petite route que l'on traverse.
3. Prendre en face, le chemin de terre près du centre équestre des Moutonnières.
4. À l'étoile, poursuivre tout droit en laissant à droite la route de la Ronde de la Lune et faire environ 1km.
5. Poursuivre à droite presque à angle droit. Suivre cette belle allée forestière jusqu'au goudron. Prendre à gauche jusqu'au Hameau du Chêne Vert.
6. Traverser la D107 avec prudence pour prendre en face la petite route goudronnée de Mont Corbin. Suivre cette route qui prend un large virage sur la droite et devient un chemin de terre à partir de Bois le Roy. Continuer jusqu'à la D107.
7. Traverser de nouveau la D107 (prudence) et prendre la route de gauche qui passe devant le réservoir d'eau du Theil. Descendre vers Le Theil-sur-Huisne jusqu'à la D636, en profitant au passage de la vue sur le Theil et la vallée de l'Huisne.

Dans le Theil, prendre à gauche la Rue des Ponts, et longer la voie de chemin de fer jusqu'au tunnel. Prendre à droite sous le tunnel, puis à gauche, la Rue de la Pêcherie, jusqu'à la D407 (Rue de la Vallée) que l'on prendra vers la droite pour traverser la rivière Huisne. Au passage, un coup d'œil sur une friche industrielle, les anciennes usines de papier à cigarettes Abadie, dont la cheminée est classée. Sortir du Theil.

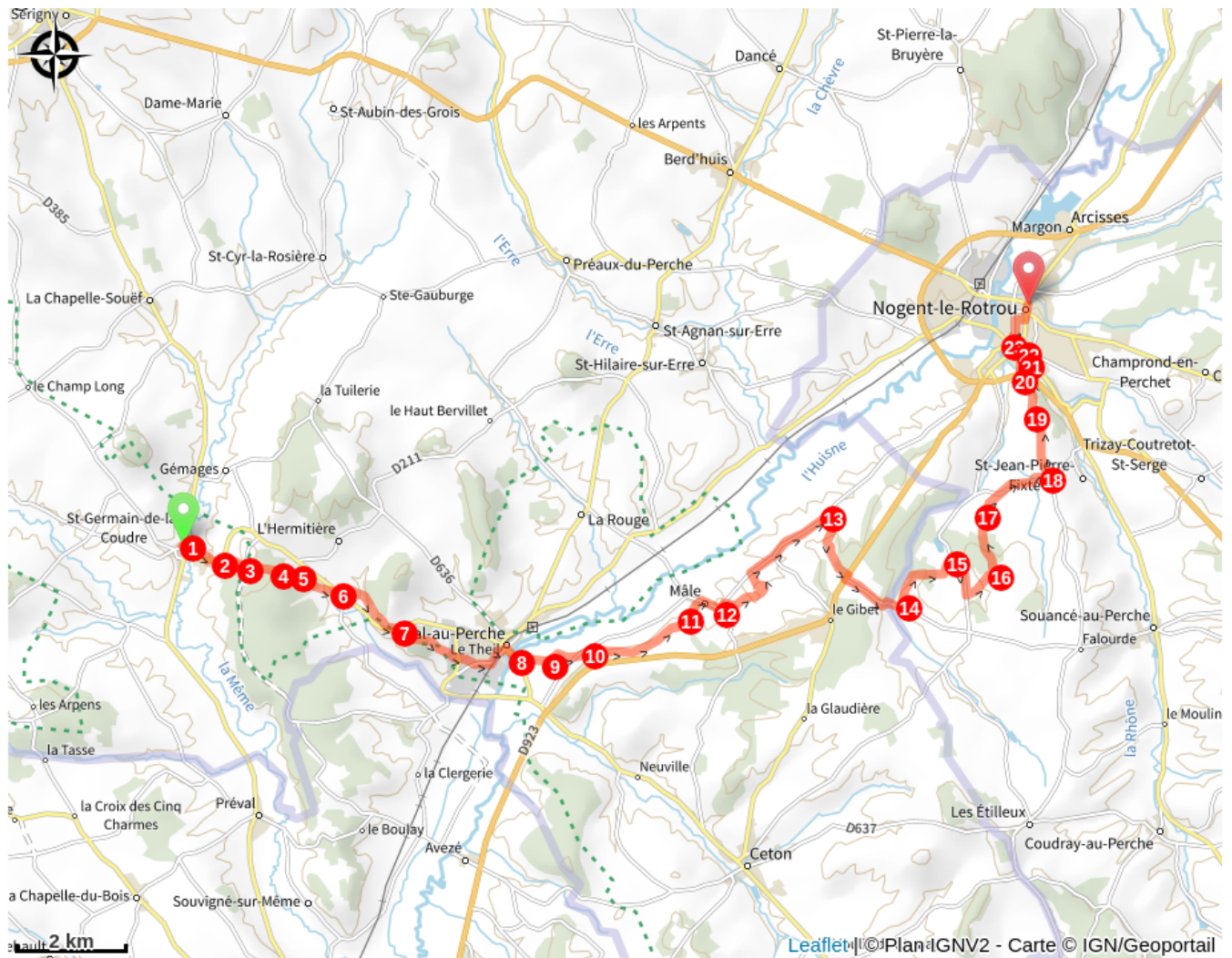
8. Abandonner très vite la D407 pour lui préférer une petite route qui part sur la gauche.

9. À la fourche, prendre à gauche vers la Thibaudière, un corps de ferme abandonné. Suivre le chemin creux boisé qui monte par la droite de la Thibaudière jusqu'au goudron de la D288. Suivre celle-ci sur 200m par la gauche et rejoindre la première à droite (le Costier).
10. Tourner à droite, la route fait un large virage à gauche avant de monter à flanc de coteau. Monter jusqu'au Haut Queux, et suivre, toujours dans la même direction, un chemin boisé qui longe la propriété. Poursuivre celui-ci tout droit jusqu'à la Bellangerie, sur la commune de Mâle.
11. Prendre à droite une route goudronnée qui mène à la Place de l'Église de Mâle. Continuer à droite après l'Église Saint-Martin, sur la D288 que l'on retrouve ici. Longer le cimetière et poursuivre sur la D288 qui prend à gauche 100m après le cimetière (direction Nogent-le-Rotrou ; attention à ne pas continuer tout droit sur la D635).
12. Pour les plus courageux, prendre la boucle de Charabaux et ses chemins de terre en tournant sur le premier chemin à droite. Pour les plus pressés, continuer sur le goudron de la D288. Une fois dépassé le chemin d'accès de la Cochetière (qui part vers la gauche), on quittera la D288 par le premier chemin de terre à droite.
13. Suivre ce charmant chemin creux boisé qui débouche sur la D923. Surtout, ne pas traverser immédiatement mais longer la haie jusqu'à l'emplacement aménagé pour les voitures et traverser ensuite en face avec précaution cette grande route de liaison nationale, pour atteindre la petite route de Bellevue/Les Clairets. Parcours commun VTT de la Jambette. Aux Clairets, suivre la route qui tourne sévèrement sur la gauche et contourne l'Abbaye des Clairets en longeant un grand mur, puis cette même route tourne à droite, face au portail d'accès à l'Abbaye. Continuer sur la D137.
14. Après un large virage sur la gauche, rejoindre le chemin qui part sur la gauche, en direction de la Hennerie. Le suivre jusqu'à l'orée du bois de la Haute Galaisière puis abandonner ce chemin pour suivre celui qui part sur la droite et qui longe la Hennerie par derrière. Arrivé à la Basse Galaisière, prendre à gauche sur la route goudronnée, jusqu'à la D13.
15. Tourner à droite sur la D13 que l'on suivra sur 700m environ. Prendre à gauche le Chemin du Chaillois. Longer la propriété du Chaillois et prendre le chemin qui part à gauche, derrière le Chaillois.
16. Ce chemin communal s'engage dans le Bois de Beausoleil. Le bois est privé et territoire de chasse pendant la saison (de novembre à février). Il est donc recommandé de rester sur le chemin communal et ne pas entrer dans les sous bois privés. La chasse et la cueillette des champignons y sont interdits. À la sortie du bois de Beausoleil, continuer tout droit en laissant à gauche la Haie Godefroy.
17. Quitter le chemin et prendre la première route à droite que vous rencontrerez, puis immédiatement prendre la première à gauche. Suivre cette route D137.10 qui devient goudronnée à partir de l'Aumonerie. Passer le lieu-dit du Bout du Bois et poursuivre jusqu'à La Ménardière.
18. À la Ménardière, prendre à gauche. Passer Chatillon et continuer sur la même route.
19. Prendre le premier chemin boisé sur votre droite. Ce chemin longe une vaste propriété sur sa gauche (Les Chênes). Puis, il descend vers la Vallée de la Ronne (parfois mal orthographiée « Rhône » sur les cartes de l'IGN notamment).
20. À la sortie de la zone boisée, profiter de la vue sur le Château Saint-Jean qui domine Nogent-le-Rotrou du haut de sa butte. Traverser la D955 avec prudence

puis la rivière Ronne et suivre tout droit pour entrer dans Nogent-le-Rotrou. À la fin de la route, prendre à droite, la route de Souancé, sur 100 m jusqu'à la première rue à gauche.

21. Suivre celle-ci qui escalade le promontoire du Château Saint-Jean. Monter jusqu'au parking du Château (qui se visite), pour rejoindre le centre ville, l'Office du tourisme ou la gare SNCF à partir du Château Saint-Jean.
22. Descendre l'escalier qui longe le Château et conduit au quartier historique du Pâty. ou à vélo : prendre une route en alternative.
23. Après la visite du quartier historique, poursuivre par la Rue Maute Lelasseux puis par l'allée au bout de celle-ci. Prendre ensuite à gauche l'Avenue Camille Gaté, traverser l'Avenue de la république et continuer par l'Avenue George Clémenceau. Virer à droite, Rue Chaillou puis à gauche la Rue du Gouverneur et rejoindre le parking de la Place Saint-Pol.

# Sur votre chemin...





# Toutes les infos pratiques

## ⚠️ **Recommandations**

Avant de partir en randonnée, imprimer ou télécharger une version récente du tracé. En cas de modifications, toujours suivre le balisage sur le terrain.

Pas de problème particulier de ravitaillement pour cette randonnée qui passe par plusieurs villes ou villages importants, Saint-Germain-de-la-Coudre, Le Theil-sur-Huisne, Nogent-le-Rotrou où vous trouverez bien sûr des commerces, médecins, pharmaciens, et même un hôpital (à Nogent-le-Rotrou) et une gare SNCF (à Nogent - ligne TER Le Mans Paris-Montparnasse).

Le tracé emprunte majoritairement des parcours de randonnée pédestres ou VTT déjà existants. Il faut rester prudent lorsque vous longez ou traversez une route.

## 📍 **Lieux de renseignement**

### **Maison du Parc naturel régional du Perche**

Maison du Parc, Nocé-Courboyer, 61340  
PERCHE-EN-NOCE

[info.tourisme@parc-naturel-perche.fr](mailto:info.tourisme@parc-naturel-perche.fr)

Tel : 02 33 25 70 10

<http://www.parc-naturel-perche.fr>



### **Office de Tourisme du Perche en Normandie - Bureau de Bellême**

Boulevard Bansard des Bois, 61130  
BELLÊME

[sejour@perchenormand.fr](mailto:sejour@perchenormand.fr)

Tel : 02 33 73 09 69

<http://www.perchenormand.fr/tourisme>

