
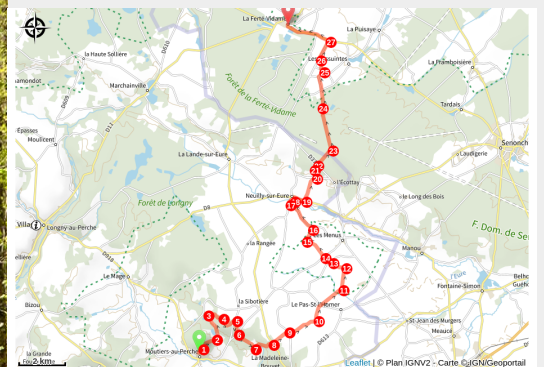


Tour des Collines du Perche - Etape 3 : De Moutiers-au-Perche à La Ferté-Vidame

CC Cœur du Perche



Le Perche (D. Commenchal)



Cette randonnée est la troisième étape d'un circuit de huit jours et de 200 km : le Tour des Collines du Perche. L'itinéraire sort du très beau village de Moutiers-au-Perche, au-dessus de l'église et entre aussitôt dans les bois puis par un beau vallon et une longue traversée forestière atteint la plaine céréalière de la vallée de l'Eure. Il atteint ensuite les bois de Neuilly et la forêt de La Ferté-Vidame qu'il traverse pour atteindre la petite ville de La Ferté-Vidame

Infos pratiques

Pratique : Pédestre

Durée : 8 h 30

Longueur : 28.1 km

Dénivelé positif : 293 m

Difficulté : Difficile

Type : Traversée

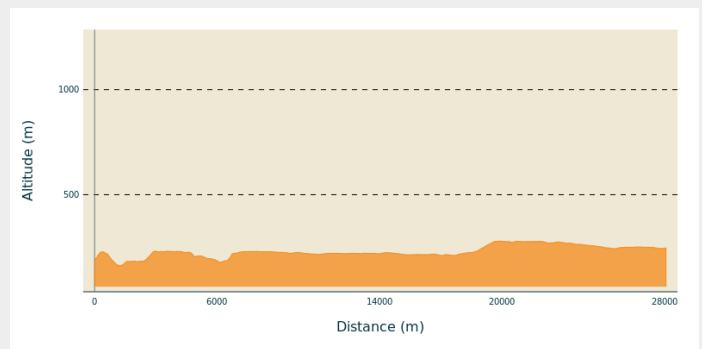
Thèmes : Forêt

Itinéraire

Départ : Eglise, Moutiers au Perche

Arrivée : La Ferté Vidame

Profil altimétrique



Altitude min 162 m Altitude max 279 m

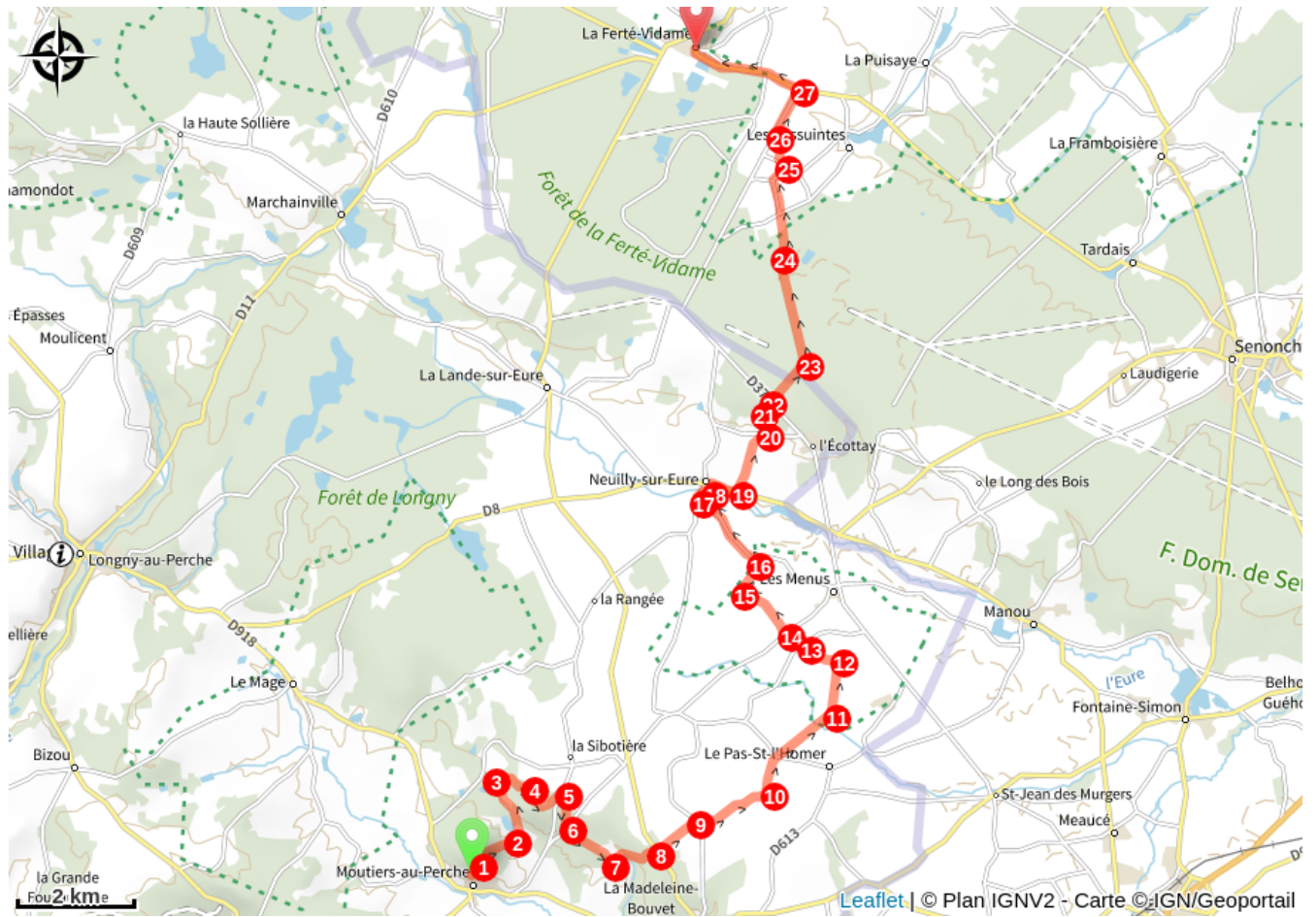
A Moutiers-au-Perche, à partir de l'église Notre Dame, suivre le chemin qui gravit le coteau et pénétrer dans le sous-bois.

1. A la fourche, obliquer à droite. Couper ensuite une allée transversale et redescendre. A l'orée du bois, tourner à gauche.
2. Au croisement suivant, tourner à droite et aboutir aussitôt à une petite route. Traverser le ruisseau de la Feuillée à gué.
3. Négliger le semblant de chemin dans le pré à droite. Notre chemin, bien délimité par des clôtures, serpente entre des herbages pour déboucher au hameau de La Badinière.
De la Badinière aux Déserts (environ 5km), suivre le parcours balisé VTT rouge.
4. Dans le hameau, prendre le premier chemin à droite, goudronné sur 100m puis sablonneux après un virage à droite. Monter, virer à gauche et, à la fourche qui se présente rapidement, virer à droite. Ensuite tout droit.
5. Au croisement suivant, aller tout droit en bord de plateau. Alternier sous-bois et lisière. Passer les ruines du Gros Fouteau, ignorer les départs sur la droite.
6. Au croisement en T, aller à droite pour traverser une petite route. Continuer tout droit par un sentier caillouteux et humide par endroits, qui descend rejoindre la D280.
7. Traverser cette route et poursuivre en face dans le bois. Après une cinquantaine de mètres, tourner à gauche (Sud-Est). A un croisement à l'orée du bois, aller tout droit en lisière.
8. Au carrefour en croix, descendre à gauche un chemin creux qui pénètre dans le Bois du Roy à la hauteur d'un étang. Remonter en suivant un sentier pentu et rocailleux qui serpente en sous-bois et débouche sur la D36 au lieu-dit Les Déserts.
9. Traverser la route et continuer en face. Aller tout droit (cesser de suivre le balisage VTT qui part à droite. Après la dernière maison, le chemin, rectiligne, devient herbeux.
10. Déboucher sur la D614 et la suivre à droite sur une centaine de mètres. Prendre le chemin goudronné à gauche et longer des bâtiments. Ensuite, le goudron laisse place à la terre et à l'herbe (ignorer un départ à droite).
11. Au carrefour, prendre à gauche un chemin empierré qui passe près de la Fauvillière et devient goudronné. Au bout, tourner à droite, traverser le Carrefour

des Trois Croix en laissant l'oratoire à droite et continuer tout droit (Nord-Est) sur un chemin empierré puis herbeux. Passer un ruisseau.

12. A la patte d'oie qui suit, tourner à gauche.
13. 1 km plus loin, au 2e carrefour, prendre à gauche un chemin en herbe qui devient goudronné au hameau de la Charbonnière.
14. Tout droit jusqu'à la route. Là, prendre à gauche et aussitôt à droite, puis même gauche/droite au Bois des Menus (à la hauteur de La Huetterie, le chemin devient pierre puis terre).
15. Après environ 1 km, prendre à droite un chemin herbu avec des ornières, mais bien élagué.
16. 600 m plus loin, déboucher sur un petit chemin goudronné. Là, prendre à gauche. On passe sur un petit pont. (on commence un cheminement sur goudron jusqu'à la forêt).
17. 1,6 km plus loin, à la D616, prendre à droite et 200 m plus loin, on peut soit entrer dans le bourg de Neuilly-sur-Eure en passant devant l'église (commerces) et, au carrefour, poursuivre la balade en prenant la rue des Lilas sur la droite, soit (chemin cartographié) descendre à droite sur le pré le long des berges de l'Eure, pour passer devant le lavoir.
18. Traverser la rivière sur le barrage en aval du lavoir et, finalement, suivre tout droit la ruelle qui rejoint la rue des Lilas. Prendre à droite la rue des Lilas. Prendre la D8 à droite sur 500 m (attention à la circulation, utiliser la berme!)
19. Quitter la D8 vers la gauche en direction de la Cour Mesnil. Continuer par l'itinéraire le plus droit sur 1,2 km. Après la Cour Mesnil et le Bignon, au carrefour, prendre le chemin en face près de la ferme des Ferrettes.
20. Le chemin monte vers la forêt. Il s'infléchit vers la gauche.
21. On arrive à un grand chemin. Prendre à droite en angle aigu et, à 50 m (balise "Neuilly sur Eure, vers la ligne de Chambray"), prendre un petit chemin à gauche, sur 250 m.
22. Le petit chemin qui débouche sur la D37 PRUDENCE. Attention à la circulation! A droite sur 80 m et à gauche dans la Ligne Chambray (pancarte et barre en bois), grande allée forestière qui mène au Rond des Hussards.
23. Au Rond des Hussards, laisser en face la Ligne Chambray et prendre la grande allée à gauche (à 10 h) vers le hameau de La Bêchetière sur 1,8 km.
24. Au bout de la ligne droite, emprunter le large chemin empierré qui s'infléchit vers la droite. Il sort bientôt de la forêt, devient goudronné, et, après un croisement (rue de la Pommarie), se poursuit tout droit en traversant le hameau de la Pommarie. Continuer 800 m vers la Bêchetière en laissant une petite route à gauche (D146)
25. Dans le hameau de la Bêchetière, prendre à gauche puis à droite vers le lieu-dit La Floudière (rue de la Floudière) à environ 500 m. Continuer la petite route sur 200 m jusqu'à rejoindre la D15.
26. Suivre la D15 à droite sur 1 km. Attention à la circulation.
27. Déboucher sur la D941, route très passante mais large espace herbeux sur la gauche pour rejoindre La Ferté-Vidame, place de l'Hôtel de Ville à 1,8 km.

Sur votre chemin...



Toutes les infos pratiques

Recommandations

Avant de partir en randonnée, imprimer ou télécharger une version récente du tracé. En cas de modifications, toujours suivre le balisage sur le terrain.

A Moutiers-au-Perche : quelques commerces, épicerie boulangerie et boucherie, s'informer sur les horaires d'ouverture.

A Neuilly-sur-Eure : bar et commerces.

A La Ferté-Vidame : tous commerces, bars en centre ville.

Lieux de renseignement

Maison du Parc naturel régional du Perche

Maison du Parc, Nocé-Courboyer, 61340
PERCHE-EN-NOCE

info.tourisme@parc-naturel-perche.fr

Tel : 02 33 25 70 10

<http://www.parc-naturel-perche.fr>



Office de Tourisme des Hauts du Perche - Bureau d'Information Touristique de Longny-au-Perche

Place de l'Hôtel de Ville, 61290 LONGNY
LES VILLAGES

otlongny@cdchautsperche.fr

Tel : 02 33 73 66 23

<https://www.tourismehautsduperche.fr>

