
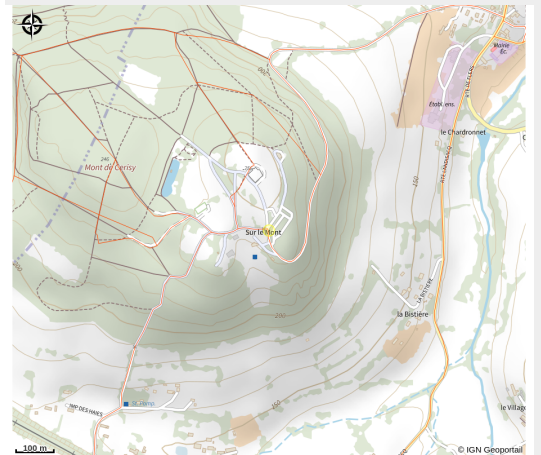


Mont de Cerisy

CA Flers Agglo



Crédit photo : Base de loisirs du Mont de Cerisy (©M. Malon)



Infos pratiques

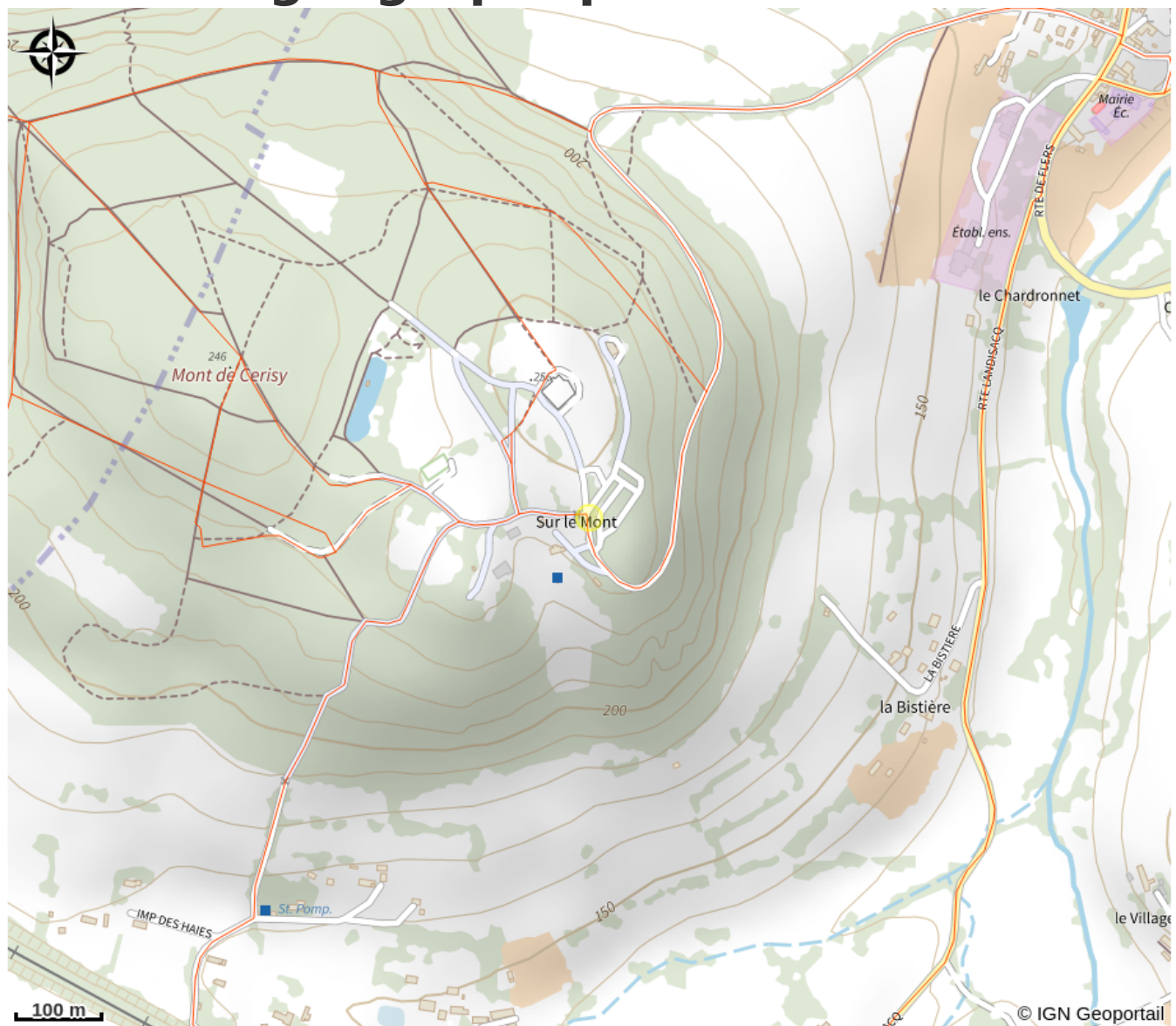
Categorie : Loisirs et activités

Activité : Base et complexe de loisirs, Mini golf, Parcours de santé

Description

Culminant à 264 mètres d'altitude, ce massif forestier de 100 ha domine le paysage. Situé à 10 minutes de Flers, le Mont de Cerisy vous propose un vaste panel d'activités : mini-golf, parcours-santé, terrain de pétanque, tennis de table,... C'est également l'endroit idéal pour se promener. Vous trouverez deux itinéraires pédestres, quatre circuits VTT, trois parcours d'orientation, ainsi qu'un sentier découverte sur la faune et la flore avec notre mascotte le pic épeiche! Après toutes ces activités, si la faim ou la soif se font sentir, le Bar des Rhodos vous proposera des crêpes ou des rafraichissements. Envie d'émerveillement ? Les milliers de rhododendrons colorent le mont d'un dégradé de rose et de violet en mai-juin! Enfin, ne manquez pas de monter au sommet de la tour des vestiges du château, une vue à 360° sur le bocage environnant vous y attend !

Situation géographique



Toutes les infos pratiques

Contact

Adresse :

61078 CERISY-BELLE-ETOILE

02 33 65 06 75

[https://www.facebook.com/](https://www.facebook.com/MontagnesDeNormandie)

MontagnesDeNormandie

accueil@flerstourisme.fr

[https://www.montagnesdenormandie.fr/
decouvrir-les-montagnes-de-normandie/
un-relief-unique/le-mont-de-cerisy/](https://www.montagnesdenormandie.fr/decouvrir-les-montagnes-de-normandie/un-relief-unique/le-mont-de-cerisy/)